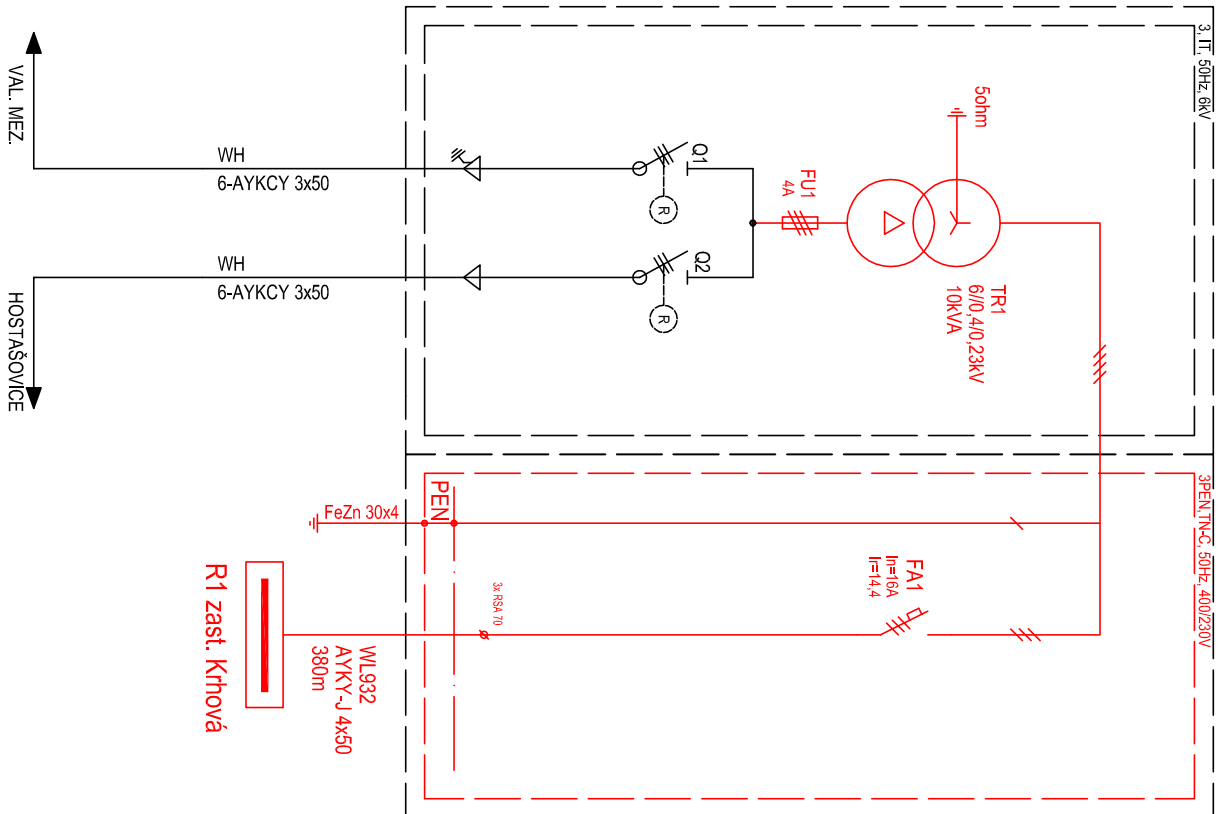


## TTS 701A - část VN

## TTS 701A - část NN



Legenda:

## stávající rozvod a zařízení

## nový rozvod a zařízení



**EVROPSKÁ UNIE**  
Evropské strukturální a investiční fondy  
Operační program Doprava

## Operační program Doprava

### Orientační schéma:

**Ministerstvo dopravy**  
**Státní fond dopravní**  
**infrastruktury**



Razítko oprávněné osoby:



Státní fond dopravní  
infrastruktury


Razítko oprávněné osoby:

Orientační schéma:		Razítko oprávněné osoby:	
Podpis: _____		Datum: _____	
Revíze:	Datum:	Popis:	Kontroloval:
P02	27.04.2021	Dokumentace po připomínkách	Bc. Rudolf Morawitz
P01	27.03.2021	Dokumentace k připomínkám	Bc. Rudolf Morawitz




Podpis: \_\_\_\_\_ Datum: \_\_\_\_\_

Revize:	Datum:	Popis:	Kontroloval:
P02	27.04.2021	Dokumentace po připomínkách	Bc. Rudolf Morawitz
P01	27.03.2021	Dokumentace k připomínkám	Bc. Rudolf Morawitz

Stavebník/Investor:	<b>Správa železnic, státní organizace</b>
Adresa:	Dlážděná 1003/7, 110 00 Praha 1
Zástupce investora:	Stavební správa východ
Adresa:	Nerudova 773/1, 779 00 Olomouc



**SPRÁVA  
ŽELEZNIC**

Zhotovitel stavby:	<b>DMC Havlíčkův Brod s.r.o.</b>		
Adresa:	Průmyslová 941, 580 01 Havlíčkův Brod		
Kontakt:	T: +420 569 400 520 E: culka@dmchb.cz		
Zhotovitel objektu:	<b>Signal Projekt s.r.o.</b>		
Adresa:	Videňská 55, 639 00 Brno		
Kontakt:	T: +420 543 233 962 E: projekce@signalprojekt.cz		
Hlavní projektant (HIP):	Specialista:	Odpovědný projektant:	Zpracovatel:
Bc. Josef Culka	Ing. Marek Vývoda 	Ing. Marek Vývoda 	Ing. Marek Vývoda 

Název stavby/akce:	Rekonstrukce PZS vč. povrchu v km 2,265 (P7412) na trati Valašské Meziříčí - Rožnov p/R					Označení (S-kód): S622000135
						Označení zhotovitele: 20053
Název části:	Rozvodny vn, nn, osvětlení a dálkové ovládání odpojovačů					Označení části: D.2.3.6
Název objektu:	Napájení NN a osvětlení☐					Označení objektu/komplexu: SO 10
Název přílohy:	Schéma TTS 701A					Číslo přílohy: 11
Název dílčí části přílohy:						Paré:
Kraj:	Katastrální území:				TUDU:	
Zlínský	Krhová [776505]				21412	
Stupeň dokumentace:	Datum zpracování:		Formáty:		Měřítko:	
DUP	27.5.2021		2 x A4		-	
S-kód:						
Stupeň dokumentace:		Část:	Objekt:	Podobjekt:	Příloha:	
[Prostor pro další informace]						